

# 大津波警報発表時の交通規制図

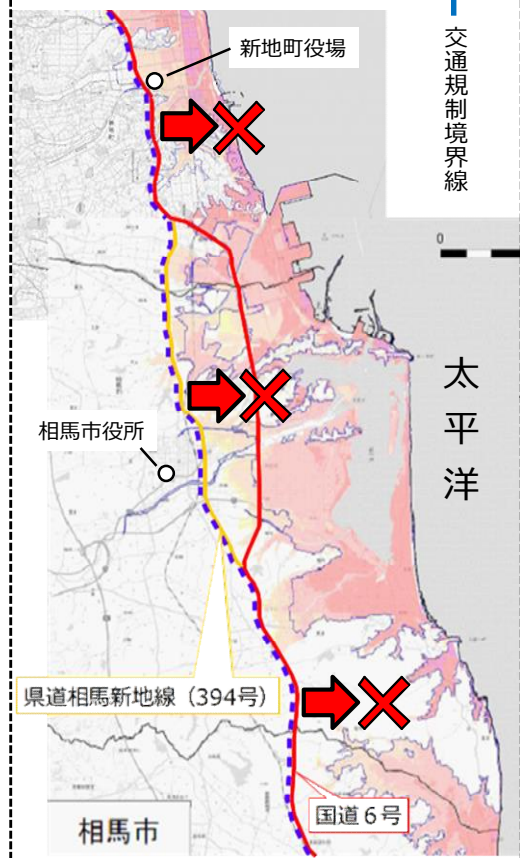
## 津波災害

警報基準：**大津波警報**発表時

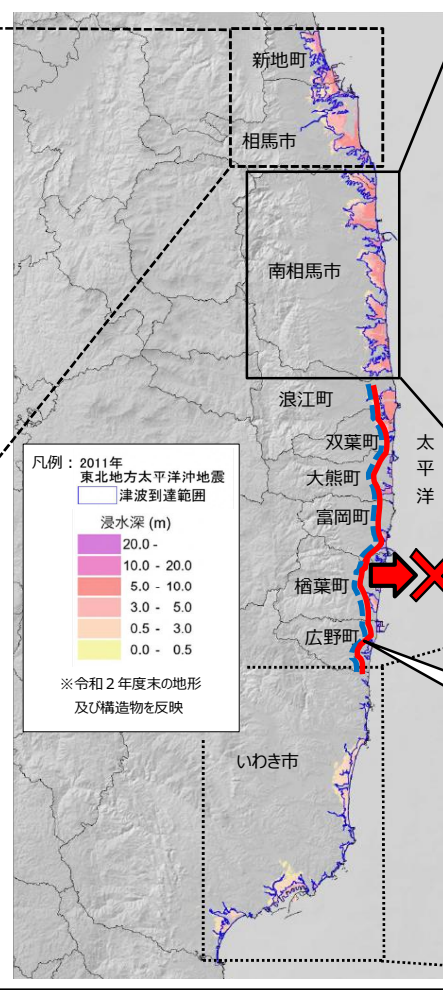
規制内容：交通規制境界線 --- から津波浸水想定区域へと進行する車両の通行を禁止

### 拡大図

#### (抜粋) 新地町、相馬市

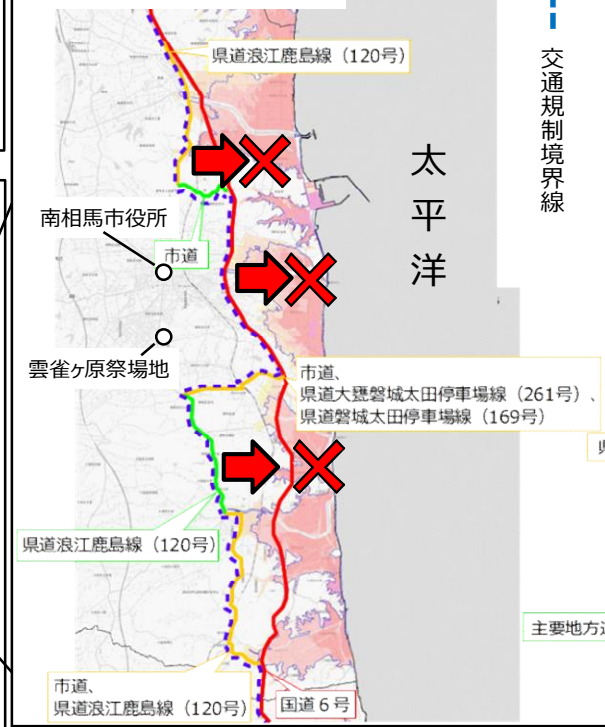


2011年東北地方太平洋沖地震津波到達範囲 (福島県沿岸全域)



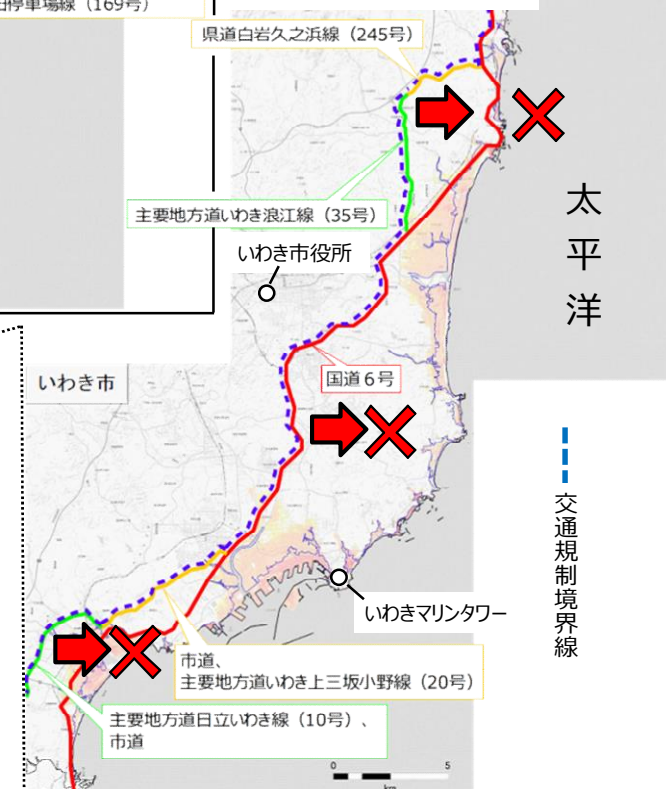
### 拡大図

#### (抜粋) 南相馬市



### 拡大図

#### (抜粋) いわき市



— 国道6号  
--- 交通規制境界線

交通規制境界線