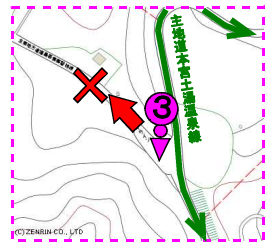
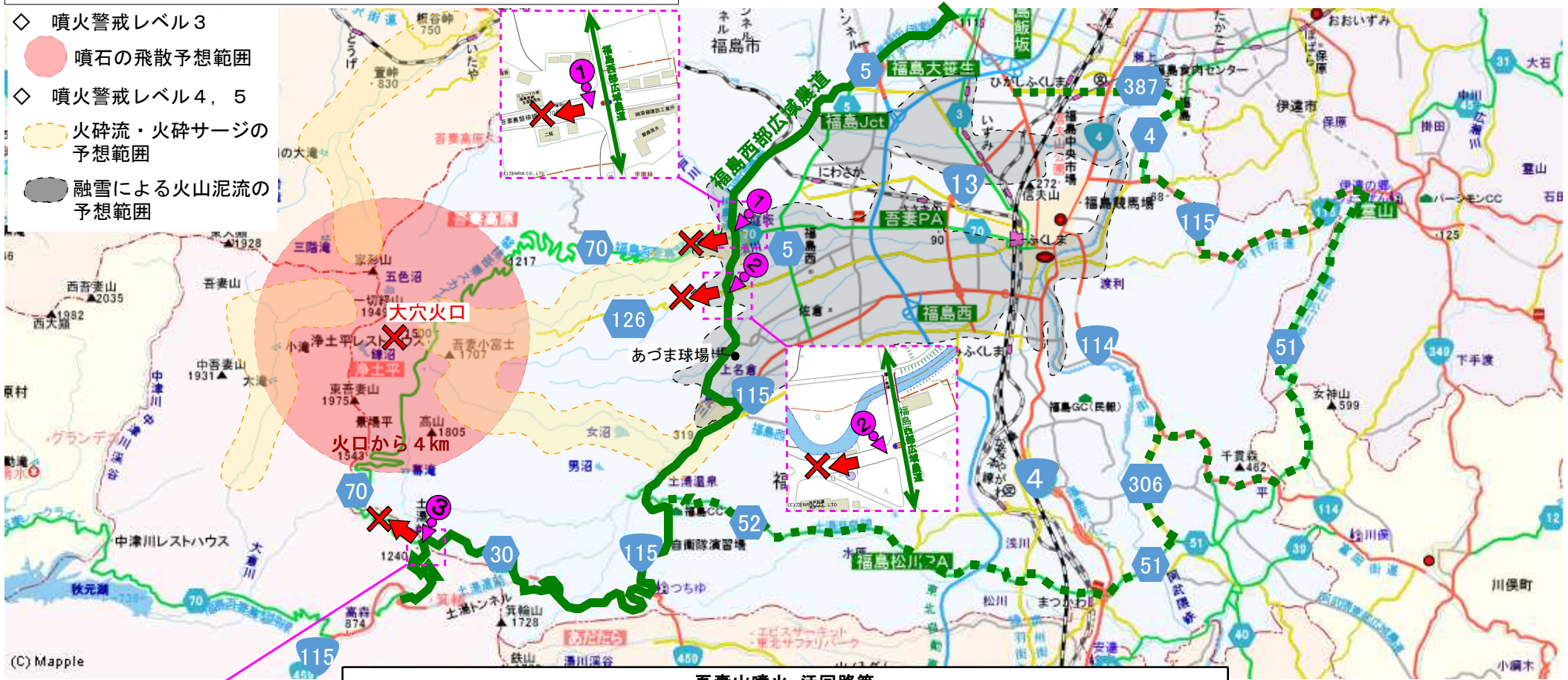


吾妻山噴火

- ◇ 噴火警戒レベル3
- 噴石の飛散予想範囲
- ◇ 噴火警戒レベル4, 5
- 火砕流・火砕サージの予想範囲
- 融雪による火山泥流の予想範囲



吾妻山噴火：迂回路等	
迂回交差点等	迂回路
噴火警戒レベル3	
① 南林交差点(福島署:信号No266:主地道福島吾妻裏磐梯線・磐梯吾妻スカイライン)	福島西部広域農道
② 鷹ノ巣橋南交差点(福島署:信号No295:県道福島微温湯線)	福島西部広域農道
③ スカイライン入口・丁字路交差点(主地道福島吾妻裏磐梯線・磐梯吾妻スカイライン)	主地道本宮土湯温泉線(30号)
《合計3箇所》	
噴火警戒レベル4, 5 想定迂回路	
主地道土湯温泉線(52号)、主地道霊山松川線(51号)、国道114号、国道115号、県道大沢広表線(306号)、主地道福島保原線(4号)、県道飯坂保原線(387号)等	

- 凡例
- 【噴火警戒レベル3】
 - ：迂回路
 - 📍：迂回交差点等
 - 【噴火警戒レベル4, 5】
 - +—+—+—：想定迂回路

安達太良山噴火

◇ 噴火警戒レベル3

● 噴火による影響予想範囲

◇ 噴火警戒レベル4, 5

○ 火砕流・火砕サージの予想範囲

■ 降灰後の土石流、融雪による火山泥流の予想範囲



安達太良山噴火：迂回路等
 噴火警戒レベル4, 5 想定迂回路
 国道114号、国道349号、国道49号、主地道猪苗代湖南線(9号)等

凡例
 【噴火警戒レベル4, 5】
 ■■■■：想定迂回路

磐梯山噴火

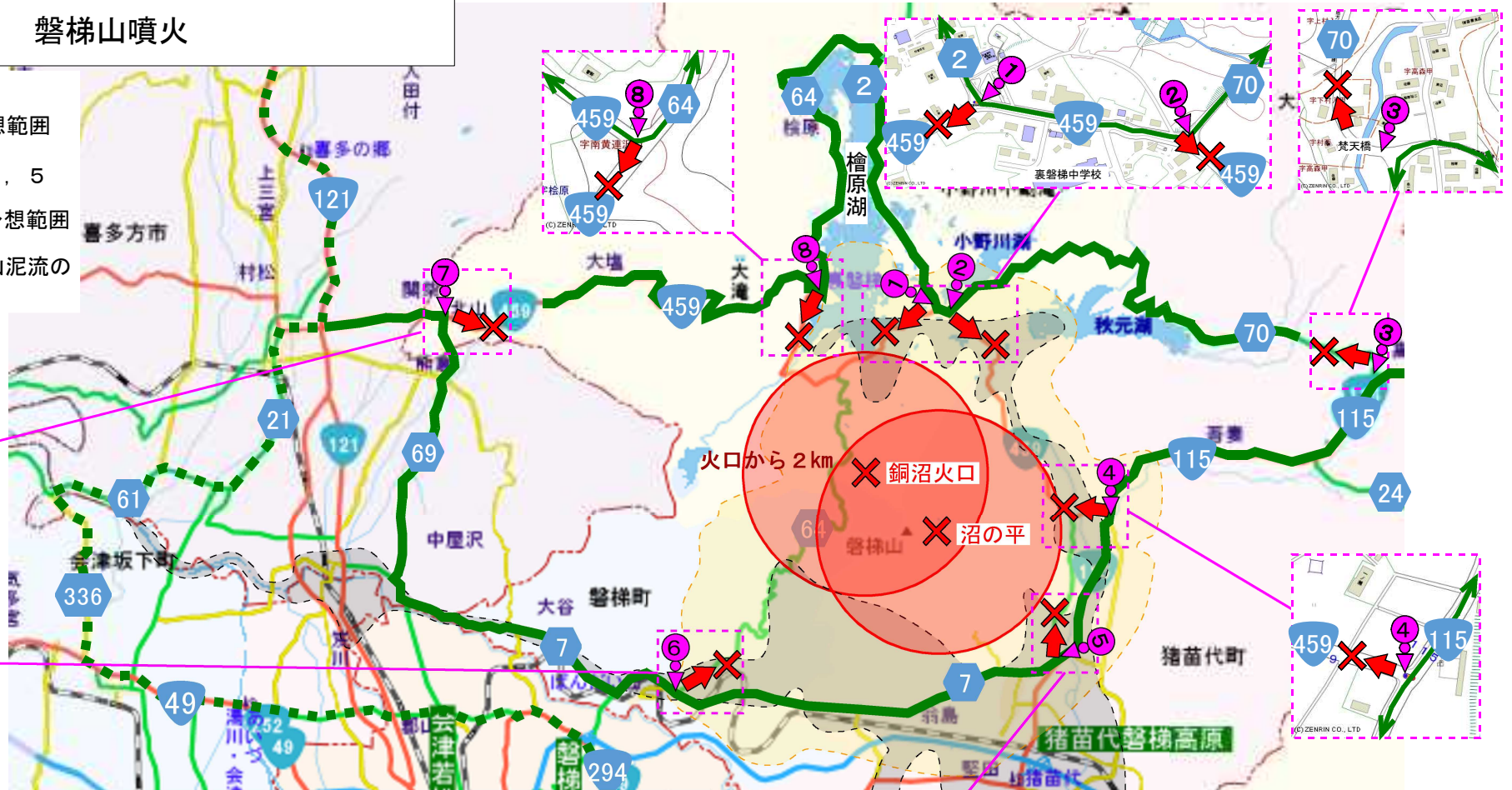
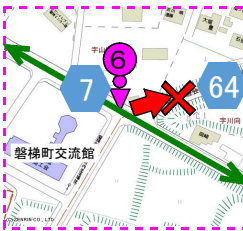
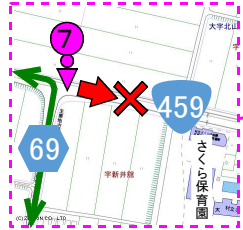
◇ 噴火警戒レベル3

● 噴石の飛散予想範囲

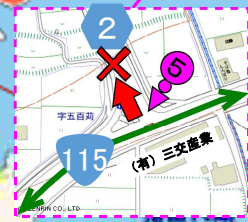
◇ 噴火警戒レベル4, 5

○ 火砕サージの予想範囲

○ 融雪による火山泥流の予想範囲



磐梯山噴火：迂回路等	
迂回交差点等	迂回路
噴火警戒レベル3	
① 剣ヶ峯交差点(猪苗代署：信号No9：国道459号)	国道459号、主地道米沢猪苗代線(2号)
② レークライン入口交差点(猪苗代署：信号No8：国道459号)	国道459号、主地道福島吾妻裏磐梯線(70号)
③ 梵天橋付近・丁字路交差点(主地道福島吾妻裏磐梯線(70号))	主地道吾妻裏磐梯線(70号)、町道、国道115号
④ 名家交差点(猪苗代署：信号No54：国道459号)	国道115号
⑤ 二丁田東交差点(猪苗代署：信号No53：主地道米沢猪苗代線(2号))	国道115号
⑥ ゴールドライン入口交差点(猪苗代署：信号No7：主地道会津若松裏磐梯線・ゴールドライン)	主地道猪苗代塩川線(7号)
⑦ 北山交差点(喜多方署：一停No723：国道459号)	国道459号、主地道北山会津若松線(69号)
⑧ 細野交差点(喜多方署：一停No513：国道459号)	国道459号、主地道会津若松裏磐梯線(64号)
(合計8箇所)	
噴火警戒レベル4, 5 想定迂回路	
主地道猪苗代湖南線(9号)、国道121号、主地道喜多方会津坂下線(21号)、主地道塩川山都線(61号)、県道熱塩加納会津坂下線(336号)、国道49号、国道294号等	



凡例

【噴火警戒レベル3】

— : 迂回路

◆ : 迂回交差点等

【噴火警戒レベル4, 5】

— : 想定迂回路