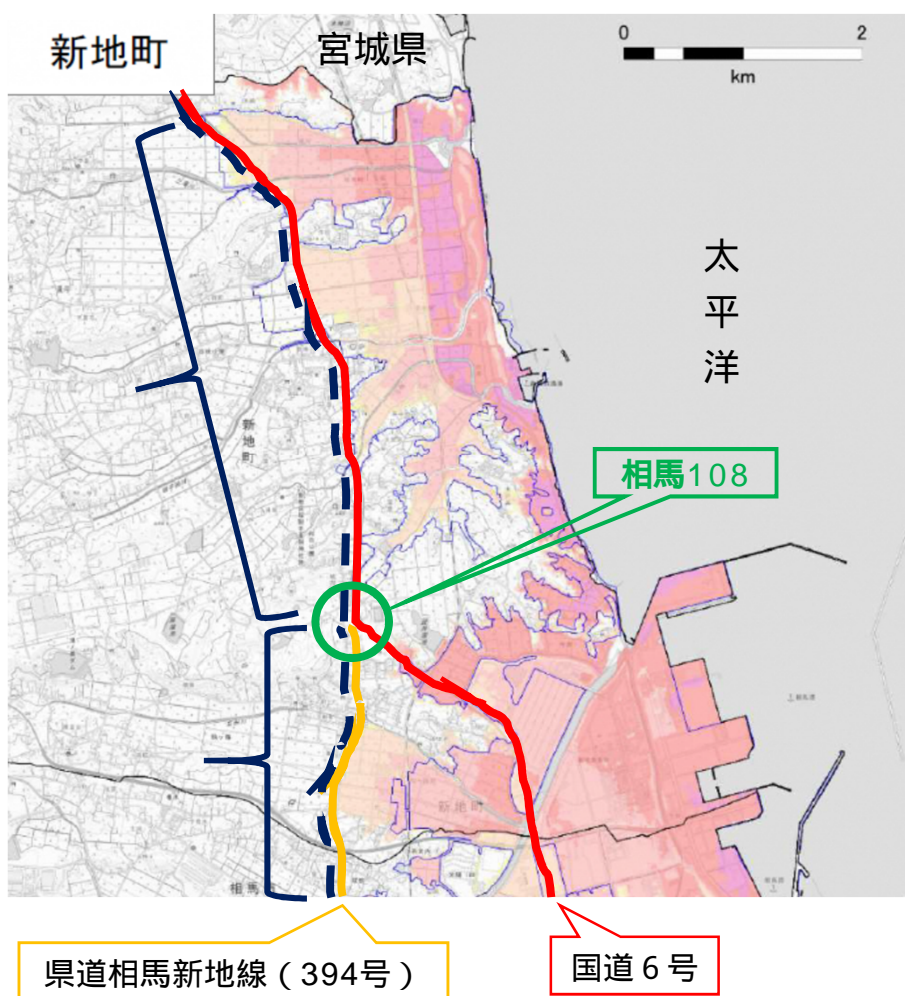


# 2011年東北地方太平洋沖地震津波到達範囲（福島県沿岸全域）



# 2011年東北地方太平洋沖地震津波到達範囲と交通規制場所（新地町）



凡例：

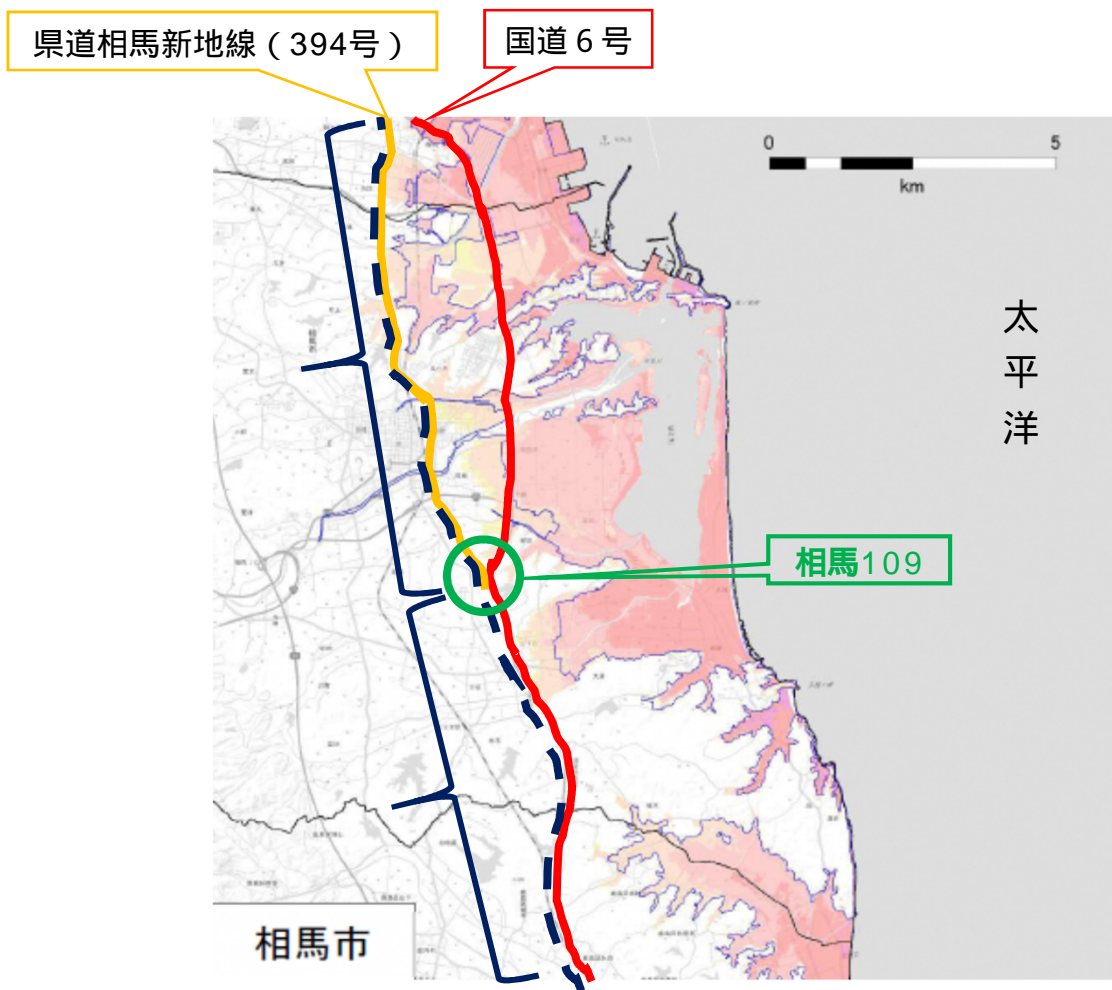
- ... 交通規制場所（路線）
- 、 ... 交通規制場所（区間番号）
- ... 信号交差点、所属及び信号管理番号

浸水深 (m)	
	20.0 -
	10.0 - 20.0
	5.0 - 10.0
	3.0 - 5.0
	0.5 - 3.0
	0.0 - 0.5

2011年  
東北地方太平洋沖地震  
津波到達範囲

令和2年度末の地形及び構造物を反映

# 2011年東北地方太平洋沖地震津波到達範囲と交通規制場所（相馬市）



凡例：

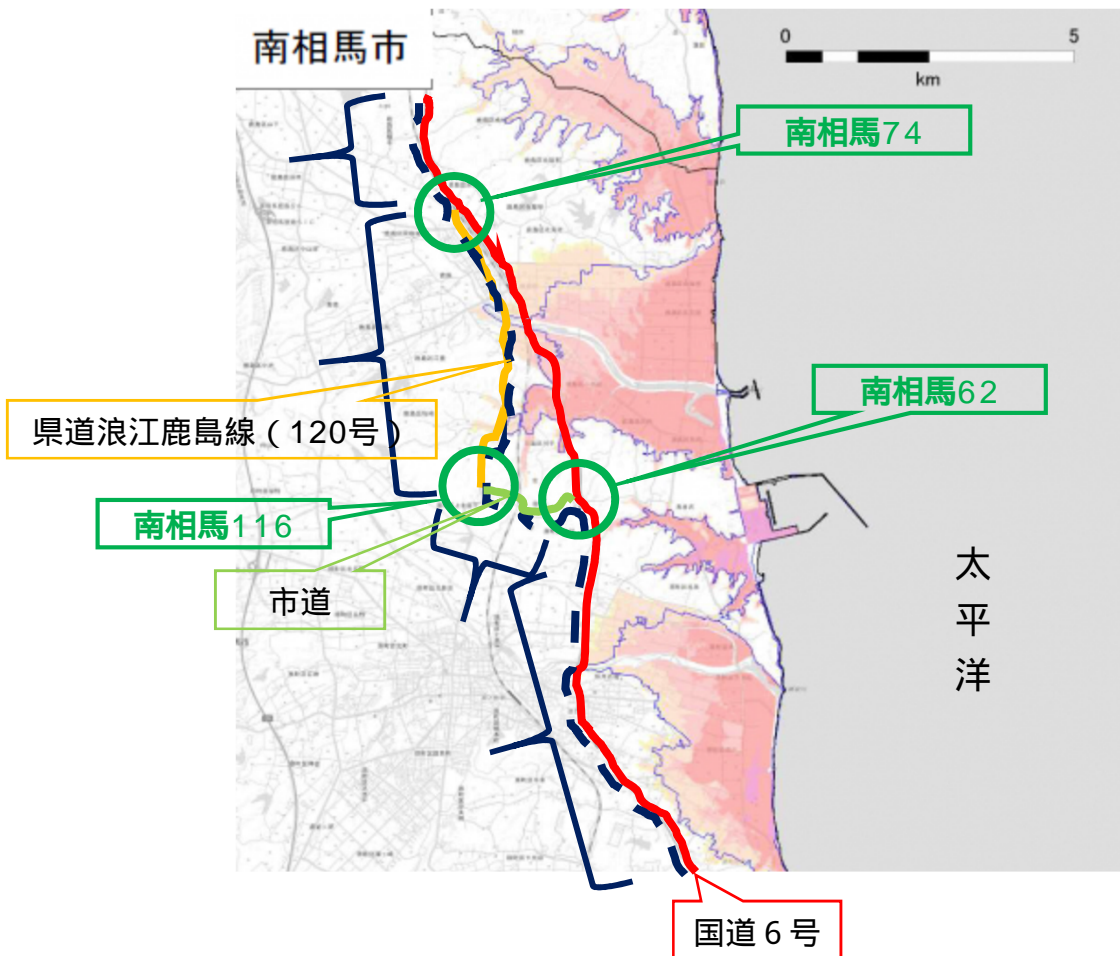
- - - ... 交通規制場所（路線）
- 、 ... 交通規制場所（区間番号）
- ... 信号交差点、所属及び信号管理番号

浸水深 (m)	
	20.0 -
	10.0 - 20.0
	5.0 - 10.0
	3.0 - 5.0
	0.5 - 3.0
	0.0 - 0.5

2011年  
東北地方太平洋沖地震  
津波到達範囲

令和2年度末の地形及び構造物を反映

# 2011年東北地方太平洋沖地震津波到達範囲と交通規制場所（南相馬市）



凡例：

- ... 交通規制場所（路線）
- 、□ ... 交通規制場所（区間番号）
- 、□ ... 信号交差点、所属及び信号管理番号

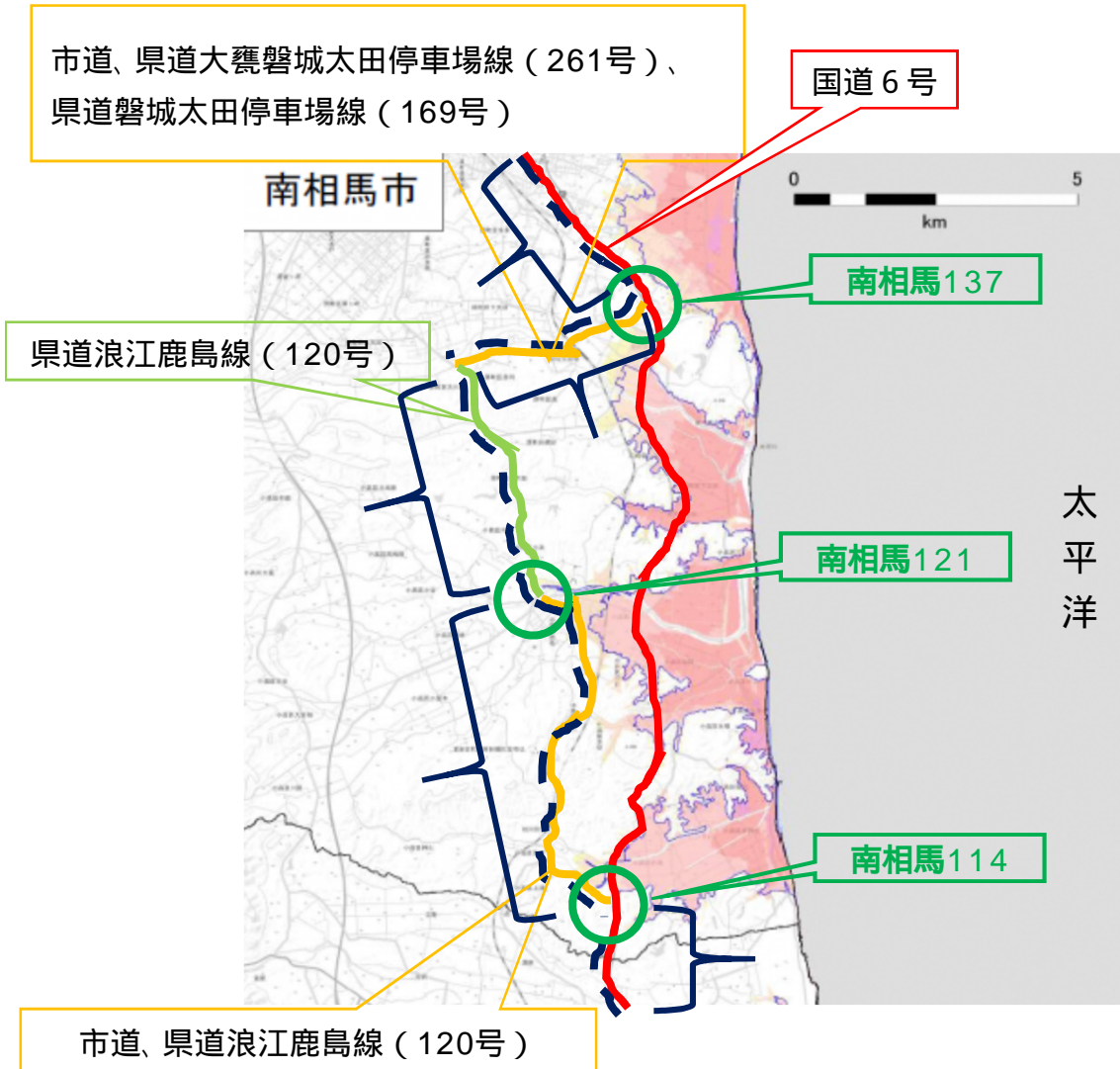
2011年  
東北地方太平洋沖地震  
津波到達範囲

浸水深 (m)	
	20.0 -
	10.0 - 20.0
	5.0 - 10.0
	3.0 - 5.0
	0.5 - 3.0
	0.0 - 0.5

令和2年度末の地形及び構造物を反映



# 2011年東北地方太平洋沖地震津波到達範囲と交通規制場所（南相馬市）



凡例：

- ... 交通規制場所（路線）
- ... 交通規制場所（区間番号）
- ... 信号交差点、所属及び信号管理番号

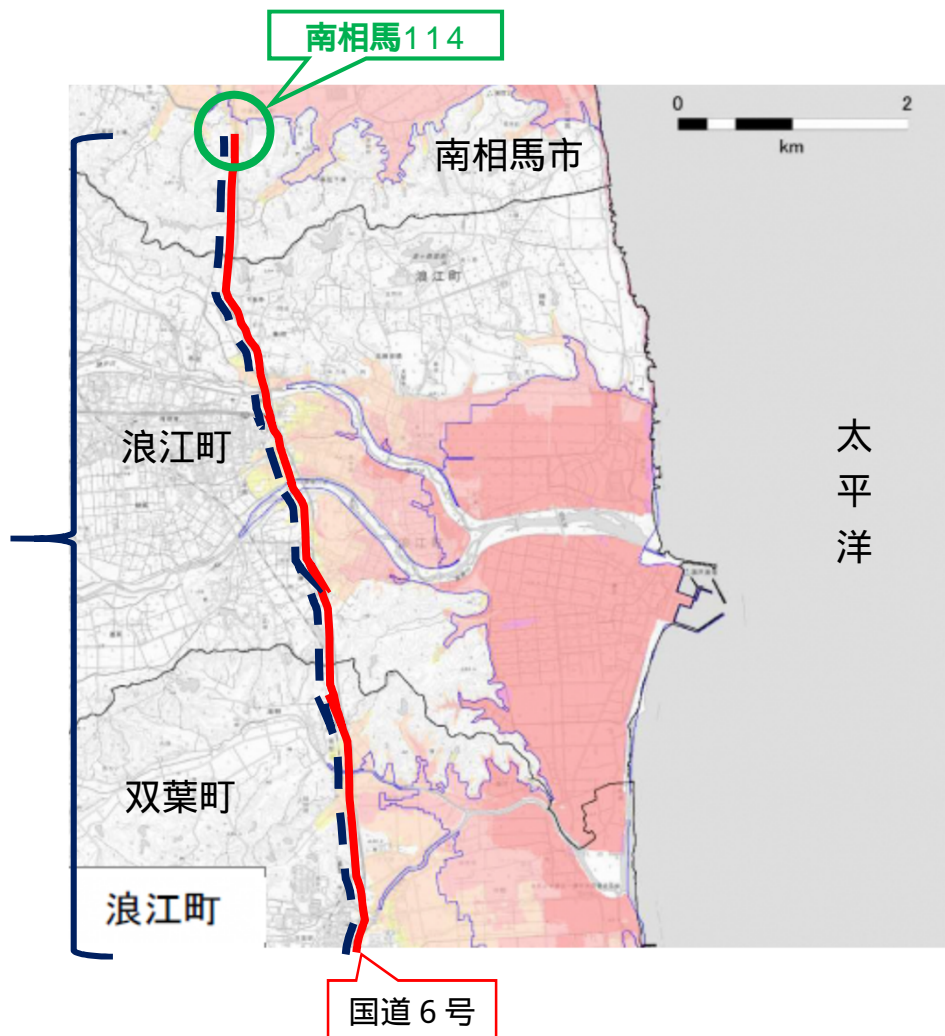
2011年  
東北地方太平洋沖地震  
津波到達範囲

浸水深 (m)

	20.0 -
	10.0 - 20.0
	5.0 - 10.0
	3.0 - 5.0
	0.5 - 3.0
	0.0 - 0.5

令和2年度末の地形及び構造物を反映

# 2011年東北地方太平洋沖地震津波到達範囲と交通規制場所（浪江町）



凡例：

- - - ... 交通規制場所（路線）
- - - ... 交通規制場所（区間番号）
- □ ... 信号交差点、所属及び信号管理番号

2011年  
東北地方太平洋沖地震

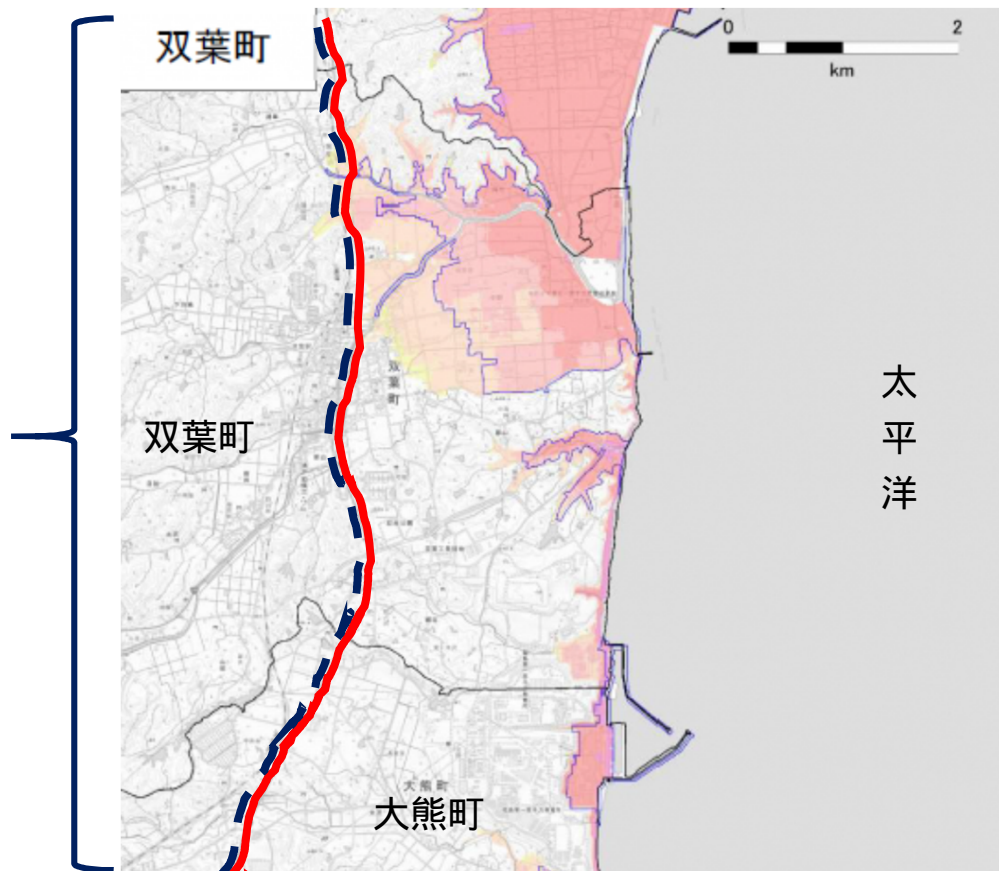
津波到達範囲

浸水深 (m)

	20.0 -
	10.0 - 20.0
	5.0 - 10.0
	3.0 - 5.0
	0.5 - 3.0
	0.0 - 0.5

令和2年度末の地形及び構造物を反映

# 2011年東北地方太平洋沖地震津波到達範囲と交通規制場所（双葉町）



国道6号

凡例：

- 交通規制場所（路線）
- 交通規制場所（区間番号）

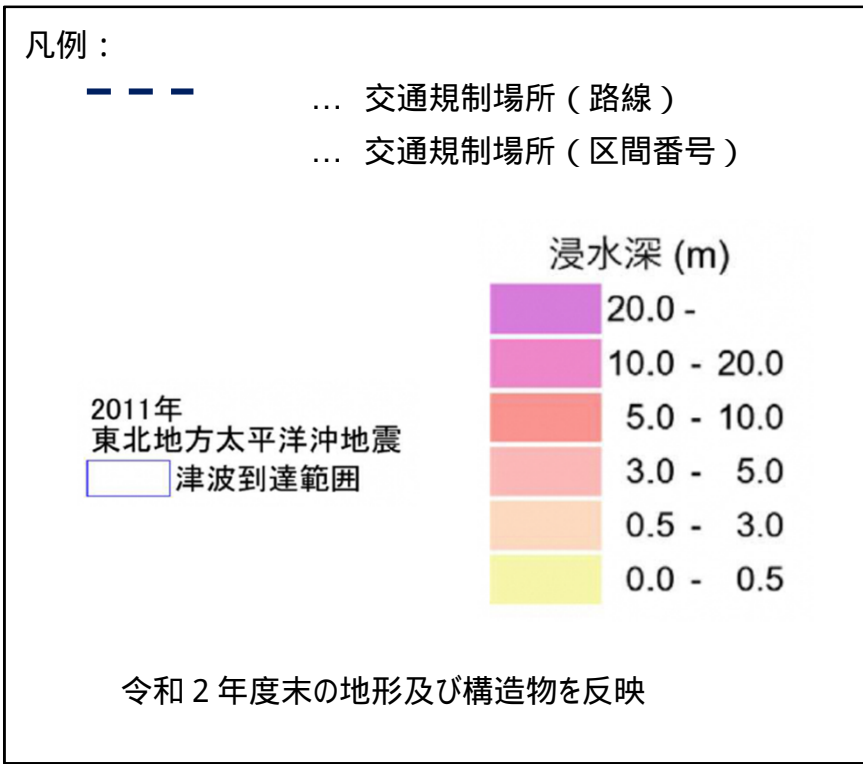
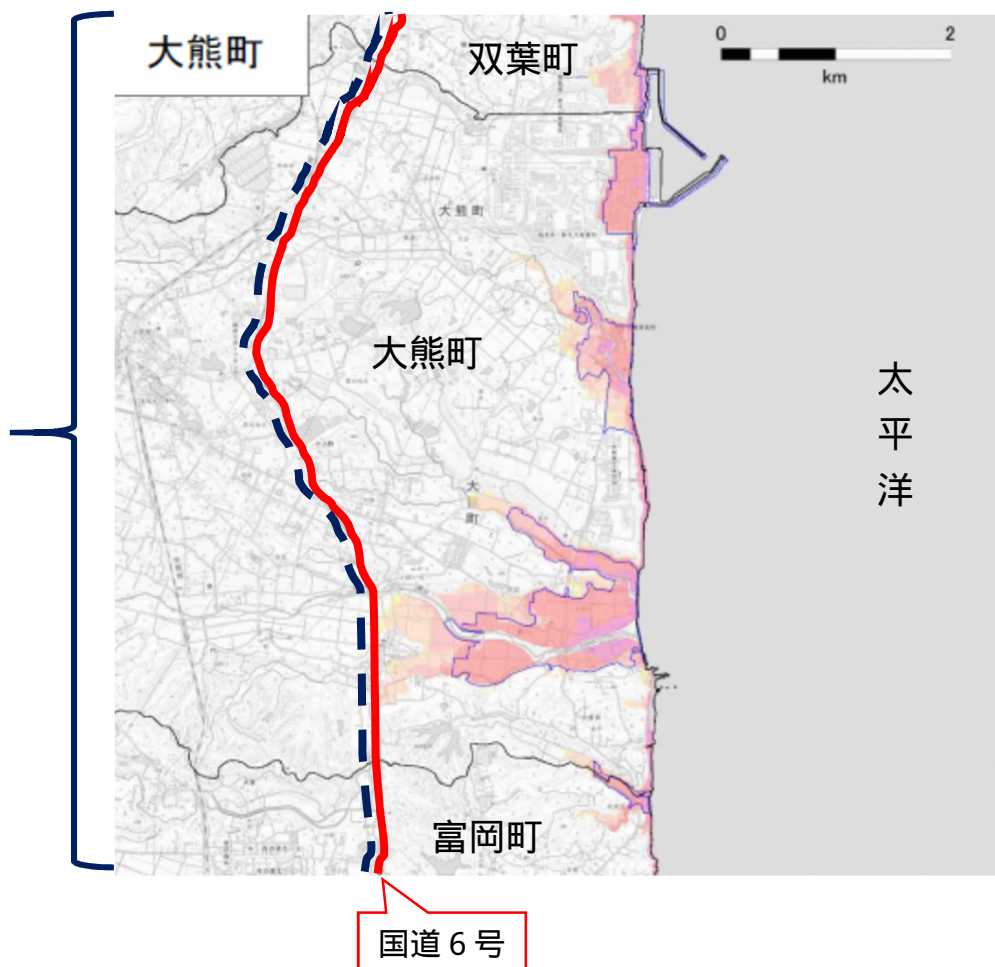
2011年  
東北地方太平洋沖地震  
津波到達範囲

浸水深 (m)

20.0 -
10.0 - 20.0
5.0 - 10.0
3.0 - 5.0
0.5 - 3.0
0.0 - 0.5

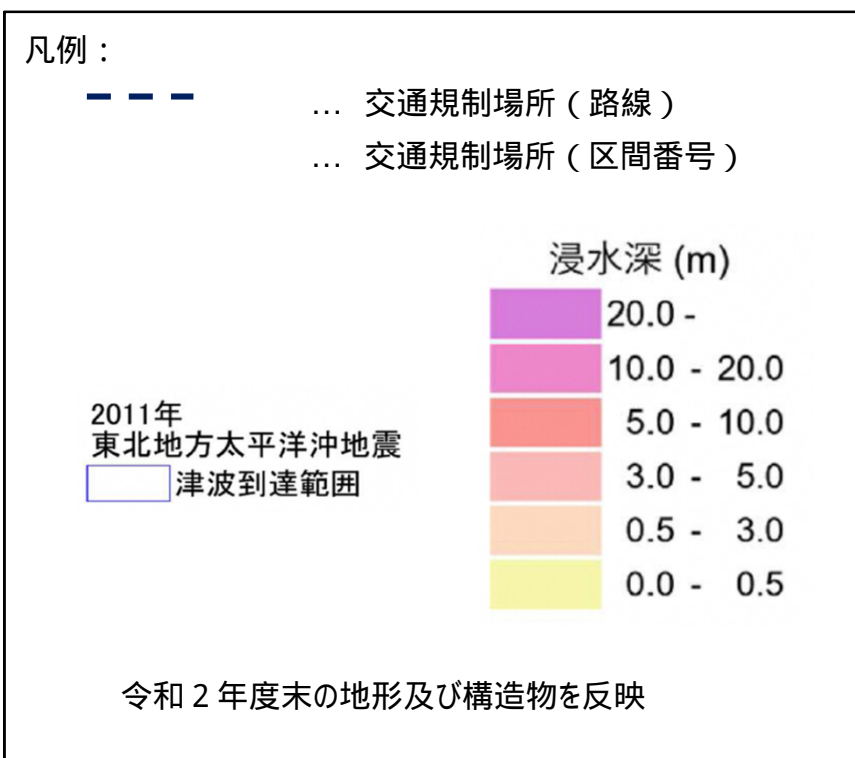
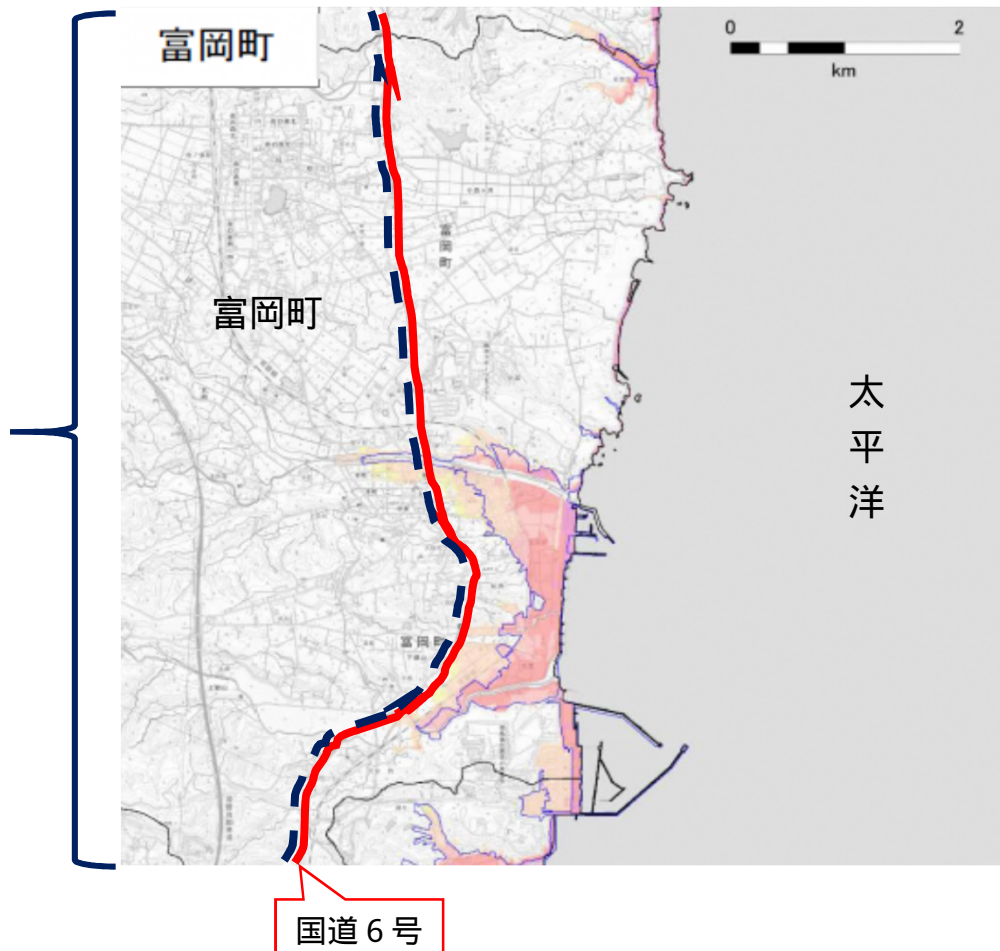
令和2年度末の地形及び構造物を反映

# 2011年東北地方太平洋沖地震津波到達範囲と交通規制場所（大熊町）





# 2011年東北地方太平洋沖地震津波到達範囲と交通規制場所（富岡町）



# 2011年東北地方太平洋沖地震津波到達範囲と交通規制場所（楢葉町）



凡例：

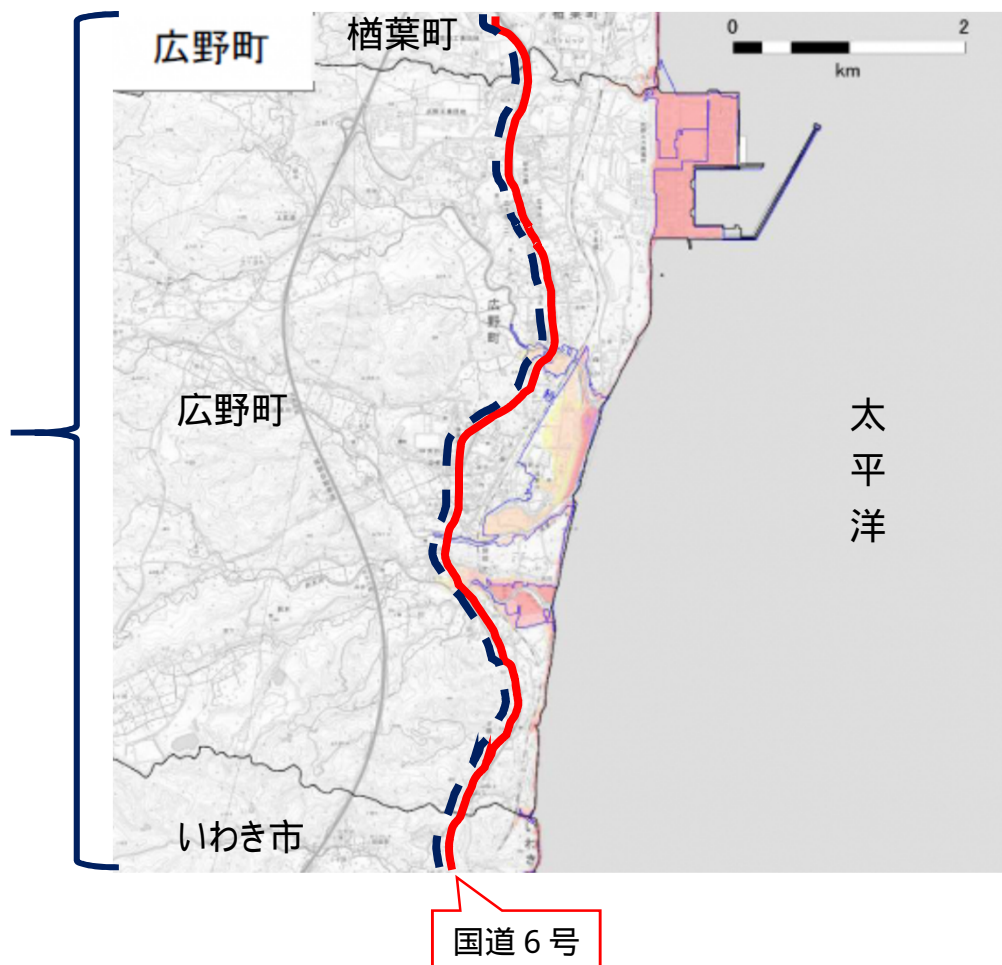
- 交通規制場所（路線）
- 交通規制場所（区間番号）

2011年  
東北地方太平洋沖地震  
津波到達範囲

浸水深 (m)	
	20.0 -
	10.0 - 20.0
	5.0 - 10.0
	3.0 - 5.0
	0.5 - 3.0
	0.0 - 0.5

令和2年度末の地形及び構造物を反映

# 2011年東北地方太平洋沖地震津波到達範囲と交通規制場所（広野町）



凡例：

- 交通規制場所（路線）
- 交通規制場所（区間番号）

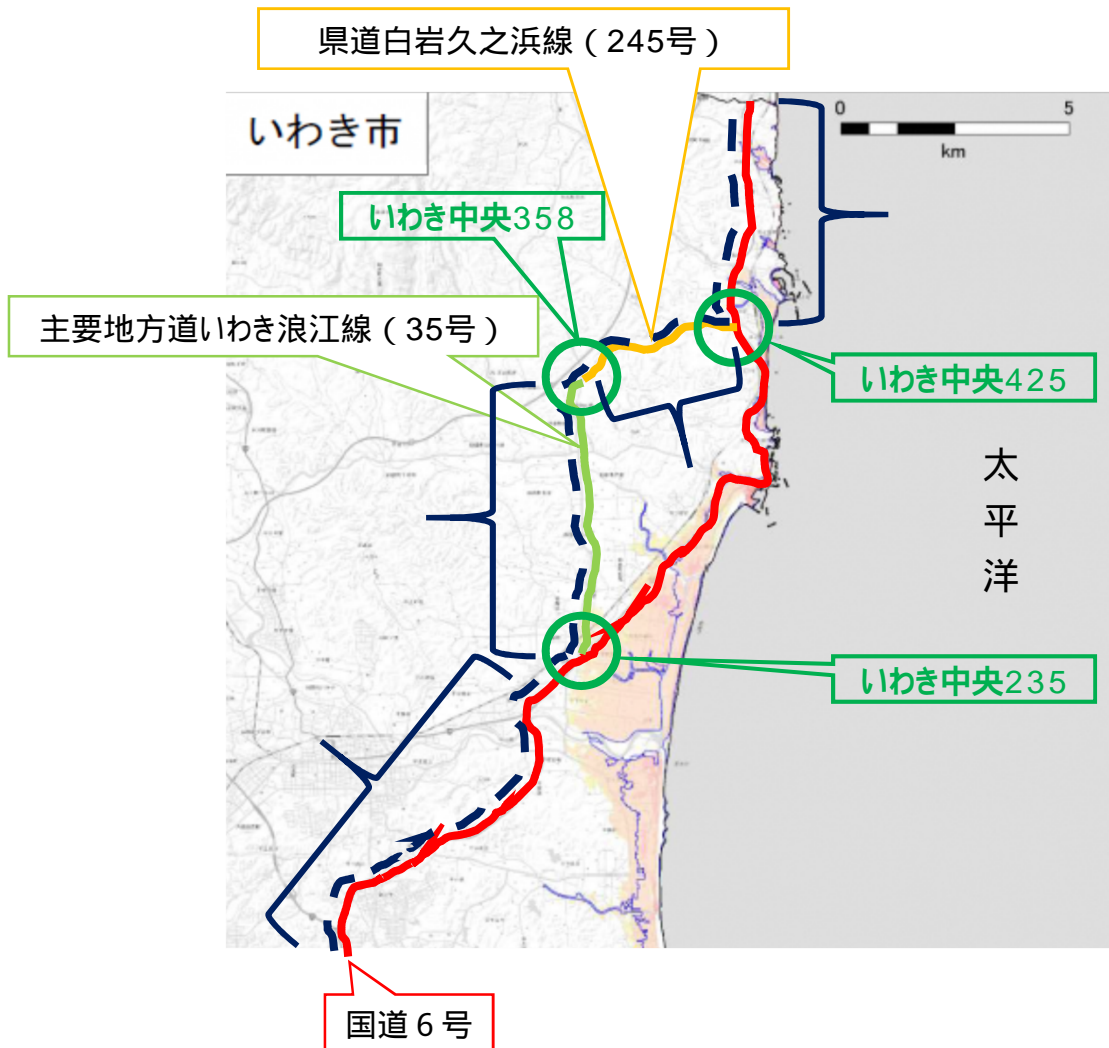
2011年  
東北地方太平洋沖地震  
津波到達範囲

浸水深 (m)

20.0 -
10.0 - 20.0
5.0 - 10.0
3.0 - 5.0
0.5 - 3.0
0.0 - 0.5

令和2年度末の地形及び構造物を反映

# 2011年東北地方太平洋沖地震津波到達範囲と交通規制場所（いわき市）



凡例：

- ... 交通規制場所（路線）
- ... 交通規制場所（区間番号）
- ... 信号交差点、所属及び信号管理番号

浸水深 (m)

	20.0 -
	10.0 - 20.0
	5.0 - 10.0
	3.0 - 5.0
	0.5 - 3.0
	0.0 - 0.5

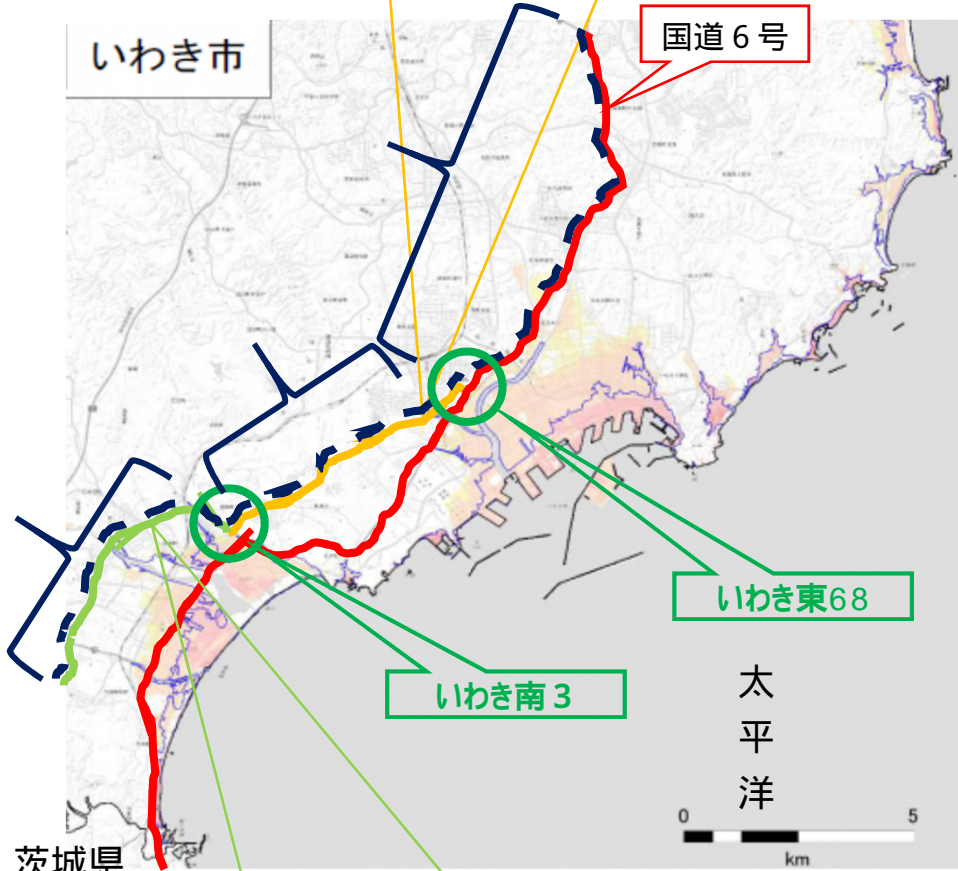
2011年  
東北地方太平洋沖地震  
津波到達範囲

令和2年度末の地形及び構造物を反映



# 2011年東北地方太平洋沖地震津波到達範囲と交通規制場所（いわき市）

市道、主要地方道いわき上三坂小野線（20号）



主要地方道日立いわき線（10号）、市道

凡例：

- ... 交通規制場所（路線）
- 、□ ... 交通規制場所（区間番号）
- 、□ ... 信号交差点、所属及び信号管理番号

2011年  
東北地方太平洋沖地震  
津波到達範囲

浸水深 (m)	
	20.0 -
	10.0 - 20.0
	5.0 - 10.0
	3.0 - 5.0
	0.5 - 3.0
	0.0 - 0.5

令和2年度末の地形及び構造物を反映